

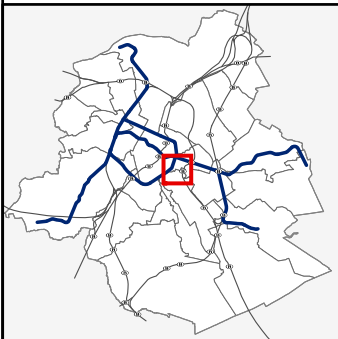


- Luxembourg /Luxemburg GO KIOSK
 - B
 - 12
 - 21
 - 22
 - 27
 - 34
 - 38
 - 54
 - 64
 - 80
 - 95
- TEC E B 134 136
- Science / Wetenschap
 - B
 - 21
 - 27
 - 34
 - 38
 - 54
 - 64
 - 80
 - 95
- Trône / Troon GO
 - M
 - 2
 - 6
 - B
 - 21
 - 27
 - 34
 - 38
 - 54
 - 64
 - 80
 - 95

Voir le verso de la fiche pour les détails
For further details see overleaf

Légende - Legende

- Itinéraire cyclable
Cycle route
- P Parking vélos
Cycle park
- P Parking auto
Car park
- TAXI Taxis
- C Cambio - Voiture Partagée
Cambio - Carsharing
- GO KIOSK Points de vente
Sales points
- H Hôpital
Hospital
- P Bureau de poste
Postoffice

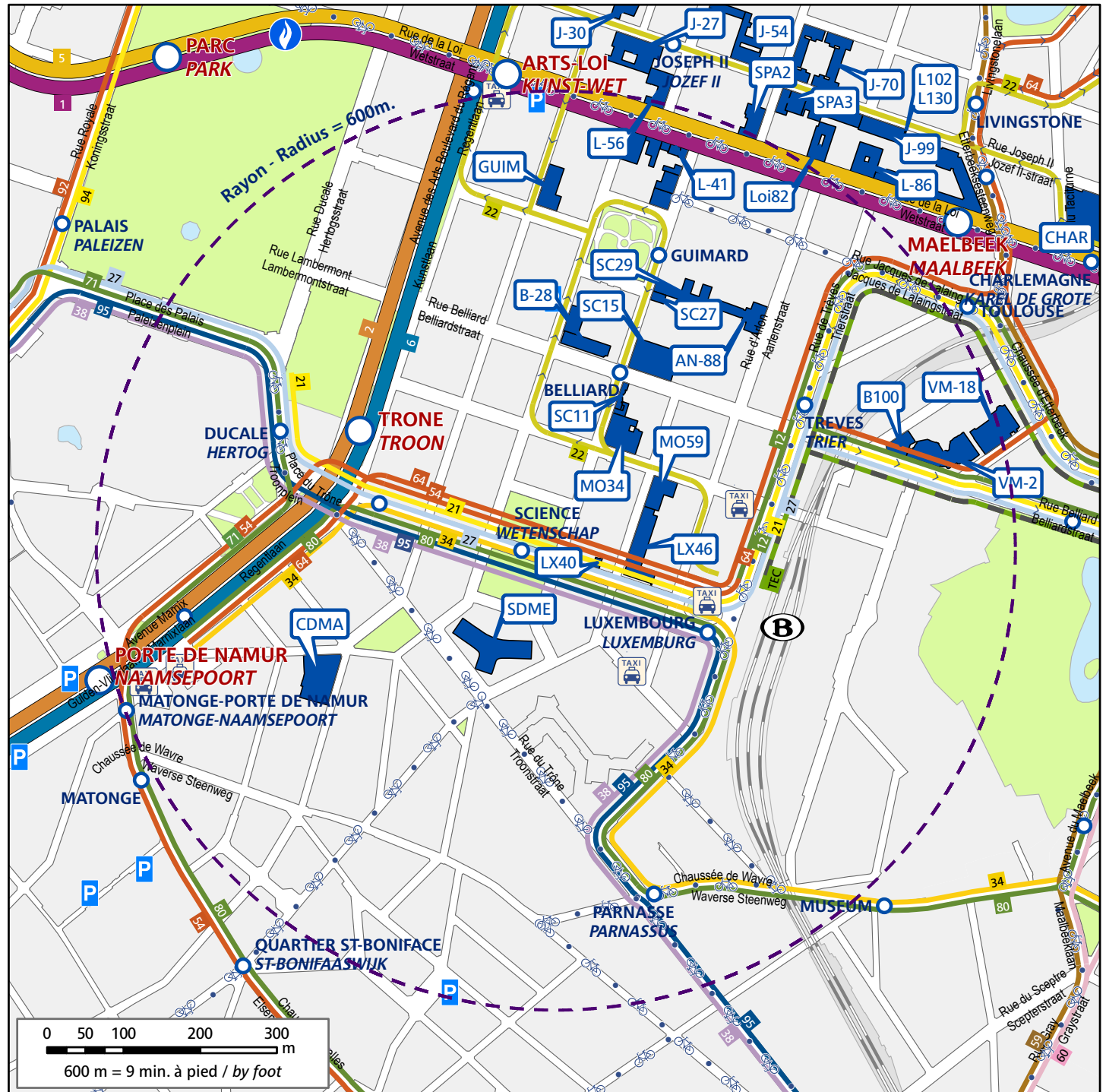


bruxellesmobilité
mobielbrussel

Cartographie STIB-DOT
Cartografy STIB-DOT

Réalisé avec Brussels UrbIS©
Distribution & Copyright CIRB
Realised with Brussels UrbIS©
Distribution & Copyright CIBG

n°036 Edition - 2009/04
Réseau 06.04.2009 Network



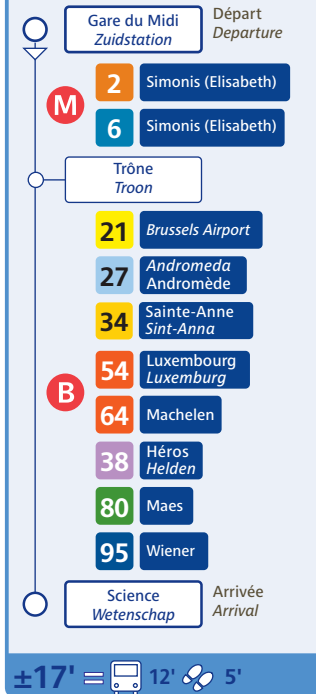
Fiche d'accessibilité How to get to

Commission Européenne
European Commission

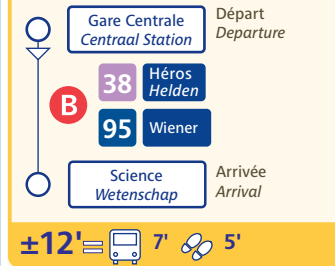
Europäische Kommission
Europese Commissie



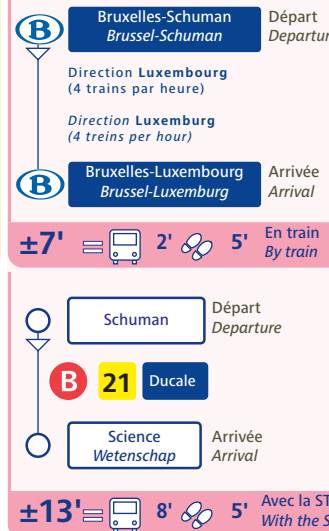
Depuis From **B** Bruxelles-Midi Brussel-Zuid



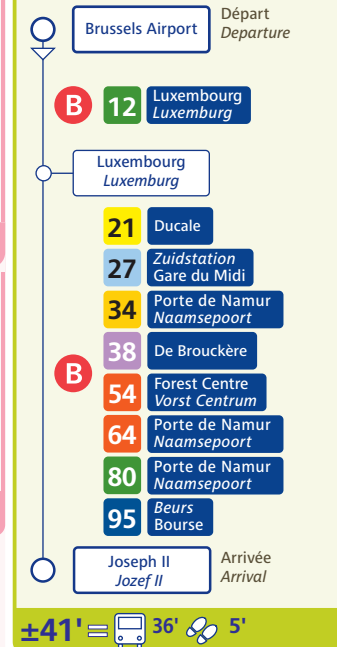
Depuis From **B** Bruxelles-Central Brussel-Centraal



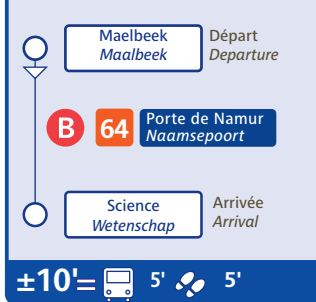
Depuis From **B** Bruxelles-Schuman Brussel-Schuman



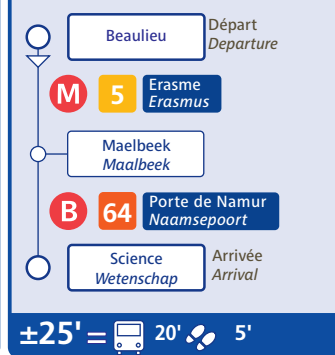
Depuis From **A** Brussels Airport



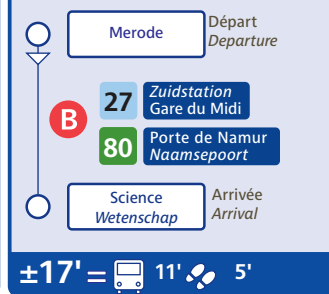
Depuis From **M** Maelbeek Maalbeek



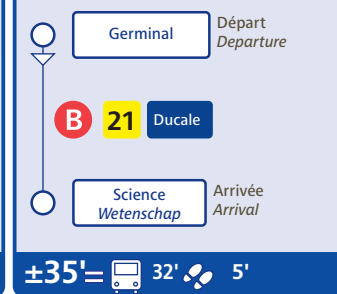
Depuis From **M** Beaulieu



Depuis From **M** Merode



Depuis From **M** Da Vinci



Fréquences / Frequencies

Lignes / Lines	PM	C	PS
Science / Wetenschap GO			
B 21 Ducale - NATO Hertog - NATO	12	15	12
B 27 Gare du Midi - Andromède Zuidstation - Andromeda	10	15	12
B 34 Porte de Namur - Sainte-Anne Naamsepoort - Sint-Anna	7'30	10	7'30
B 38 De Brouckère - Héros De Brouckère - Heiden	6	10	6
B 54 Luxembourg - Forest Centre Luxemburg - Vorst Centrum	8	12	8
B 64 Machelen - Porte de Namur Machelen - Naamsepoort	6	12	6
B 80 Porte de Namur - Maes Naamsepoort - Maes	12	15	12
B 95 Bourse - Wiener Beurs - Wiener	6	7'30	6
Trône / Troon			
M 2 Simonis (Leopold II) - Simonis (Elisabeth)	6	7'30	6
M 6 Simonis (Elisabeth) - Roi Baudouin Simonis (Elisabeth) - Koning Boudewijn	6	7'30	6
Correspondance / Aansluitingen B 21 27 34 38 54 64 80 95			

PM = Heure de pointe du Matin / Morning peak
C = Heure creuse / Off-peak
PS = Heure de pointe du soir / Evening peak
Attente maximum / Maximum waiting time

Alternatives / Alternatieven

Parking :
 gratuit : CERIA/COOVI, Kraainem, Delta, Herrmann-Debroux, Roodebeek, Stalle
 payant : Arts-Loi/Kunst-Wet, Erasme, Montgomery
Parking vélo :
 Gare Centrale, Mérode
En Taxi :
 Possibilité de prendre un taxi à la gare Centrale, aux stations de métro Schuman et Mérode et à l'aéroport de Bruxelles National (BIAC).

Parking :
 free : CERIA/COOVI, Kraainem, Delta, Herrmann-Debroux, Roodebeek, Stalle
 paying car park : Arts-Loi/Kunst-Wet, Erasme/Erasmus, Montgomery
Cycle parking :
 Gare Centrale/Centraal Station, Merode
By Taxi :
 Gare Centrale/Centraal Station, metrostations Schuman and Merode and at Brussels Airport (BIAC).



070 23 2000
www.stib.be
www.mivb.be



02 528 28 28
www.sncb.be
www.nmbs.be



010 23 53 53
www.infotec.be



070 220 200
www.delijn.be



02 227 93 02
www.cambio.be



www.velo.irisnet.be
www.fiets.irisnet.be

Cette fiche a été réalisée en avril 2009
Les fréquences présentées sont susceptibles de subir des modifications au cours du temps.

Last update : april 2009
The times and frequencies shown are liable to change